



АДМИНИСТРАЦИЯ ГОРОДА ПЕРМИ
ДЕПАРТАМЕНТ ЗЕМЕЛЬНЫХ ОТНОШЕНИЙ

РЕШЕНИЕ

о размещении объектов № 21-01-44-1088 от 28 АВГ 2020

инв. 2

г. Пермь, ул. Сибирская, 15

Департамент земельных отношений администрации города Перми в соответствии с пунктом 3 статьи 39.36 Земельного кодекса Российской Федерации, Положением о порядке и условиях размещения объектов на землях или земельных участках, находящихся в государственной или муниципальной собственности, на территории Пермского края без предоставления земельных участков и установления сервитутов, публичного сервитута, утвержденным постановлением Правительства Пермского края от 22.07.2015 № 478-п

разрешает АО «Новомет-Пермь» (ИНН 5904002096, ОГРН 1025901207970, место нахождения: 614065, Пермский край г. Пермь, шоссе Космонавтов, 395)

размещение объекта: элементы благоустройства территории, в том числе малые архитектурные формы, за исключением некапитальных нестационарных строений и сооружений, рекламных конструкций, применяемых как составные части благоустройства территории

способ размещения объекта: наземный

на землях: государственная собственность на которые не разграничена

на срок: 1 год

местоположение: г. Пермь, Индустриальный район, ул. 2-я Урожайная, 2а в радиусе 30 м от артезианской скважины, кадастровый квартал 59:01:4613889

Территория, согласно схеме, расположена в зоне с особыми условиями использования территорий: приаэродромная территория аэродрома аэропорта Большое Савино; в прочей зоне ограничений: зона катастрофического затопления.

АО «Новомет-Пермь»:

1. Соблюдать правила охранных зон воздушного пространства, установленные постановлением Правительства Российской Федерации от 11.03.2010 № 138 «Об утверждении Федеральных правил использования воздушного пространства Российской Федерации»;

2. Не допускать на земельном участке размещение объектов без обеспечения инженерной защиты таких объектов от затопления, подтопления

3. Соблюдать требования пункта 3.6 Правил благоустройства и содержания территории в городе Перми, утвержденных решением Пермской городской Думы от 18.12.2018 № 265.

Приложение: схема предполагаемых к использованию земель или части земельного участка (на 2 л. в 1 экз.).

Первый заместитель
Начальника департамента



Л.В. Раевская

Приложение № 1
«Схема предполагаемых к использованию земель
или части земельного участка, на которых
планируется размещение объекта»

Схема расположения земельного участка на кадастровом плане территории

Объект: элементы благоустройства территории, в том числе малые архитектурные формы, за исключением некапитальных нестационарных строений и сооружений, рекламных конструкций, применяемых как составные части благоустройства территории.

Местоположение: Пермский край, г. Пермь, р-н Индустриальный, ул. 2-я Урожайная, 2а в радиусе 30м от Артезианской скважины. Кадастровый квартал - 59:01:4613889

(согласно сведениям государственного кадастра недвижимости)

Площадь земель или части земельного участка, кв. м: 1069,74 м²

Описание границ смежных землепользователей:

от 15 точки до 1 точки - земли населенных пунктов, кадастровый номер: **59:01:4613889:7**

Заявитель:



АО «Новомет-Пермь»,
в лице Кудрявцевой Т.В.
по доверенности № 574-70 от 13.12.2019 г.








Верно

Схема предлагаемых к использованию земель
Масштаб 1 : 500

Координаты узловых точек (МСК-59, зона 2)

Номер точки	x	y
1	512460,54	2224994,83
2	512465,62	2224995,6
3	512474,12	2224999,86
4	512480,89	2225006,54
5	512485,27	2225014,98
6	512486,82	2225024,37
7	512485,39	2225033,77
8	512481,13	2225042,27
9	512474,45	2225049,04
10	512466,01	2225053,42
11	512456,62	2225054,97
12	512447,22	2225053,54
13	512438,71	2225049,28
14	512431,95	2225042,6
15	512428,03	2225035,05
16	512465,45	2225041,6
17	512473,96	2225023,86
18	512475,99	2225007,77
19	512474,16	2225005,38
20	512466,9	2224999,25

Условные обозначения:

-  Скважина водозабора
-  Границы 1 поста ЭСО водозаборной скважины
-  Границы земельного участка ООО "Нобонет"
-  Граница предлагаемого к использованию участка
-  Земельный участок

